

บันทึกการรับรองแบบรูปรายการ "งานก่อสร้าง" ตามนัยมาตรา ๔
พระราชบัญญัติการจัดซื้อจัดจ้างและการบริหารพัสดุภาครัฐ พ.ศ. ๒๕๖๐

ชื่อโครงการ โครงการก่อสร้างถนนคอนกรีตเสริมเหล็ก หมู่ที่ ๗ รหัสทางหลวงท้องถิ่น สน.๐๔-๐๐๕
บ้านโนนแคน หมู่ที่ ๗ ไป บ้านคำข่า หมู่ที่ ๔.....
บ้านโนนแคน หมู่ที่ ๗ ตำบลสร้างถ่อน้อย อำเภอหัวตะพาน จังหวัดอำนาจเจริญ.....

ปริมาณงาน ขนาดผิวจราจรกว้าง ๕.๐๐ เมตร ยาว ๓,๒๐๐ เมตร หน้า ๐.๑๕ เมตร.....
(รายละเอียดตามปริมาณงาน และแบบแปลน โดยองค์การบริหารส่วนตำบลสร้างถ่อน้อยกำหนด)

สถานที่ก่อสร้าง บ้านโนนแคนหมู่ที่ ๗ ตำบลสร้างถ่อน้อย อำเภอหัวตะพาน จังหวัดอำนาจเจริญ.....

หน่วยดำเนินการ องค์การบริหารส่วนตำบลสร้างถ่อน้อย อำเภอหัวตะพาน จังหวัดอำนาจเจริญ.....

ผลการตรวจสอบ



ถูกต้อง เอกสารครบถ้วน

โครงการก่อสร้างถนนคอนกรีตเสริมเหล็ก

ปริมาณงาน

ขนาดผิวจราจรกว้าง ๕.๐๐ เมตร ยาว ๓,๒๐๐ เมตร หน้า ๐.๑๕ เมตร

(รายละเอียดตามปริมาณงาน และแบบแปลน โดยองค์การบริหารส่วนตำบลสร้างถ่อน้อยกำหนด)



ไม่รับรองแบบรูปรายการ

สรุป

ลงชื่อ

(นายทรงยศ กาฬบุตร)

ตำแหน่ง

ผู้อำนวยการกองช่าง

โครงการก่อสร้างถนนคอนกรีตเสริมเหล็ก หมู่ที่ 7

รหัสทางหลวงท้องถิ่น สน.04-005

บ้านโนนแคน หมู่ที่ 7 ไป บ้านคำข่า หมู่ที่ 4

บ้านโนนแคน หมู่ที่ 7 ตำบลสร้างถ่อน้อย อำเภอหัวตะพาน จังหวัดอำนาจเจริญ
ขนาดกว้าง 5.00 เมตร ยาว 3,200 เมตร หน้า 0.15 เมตร



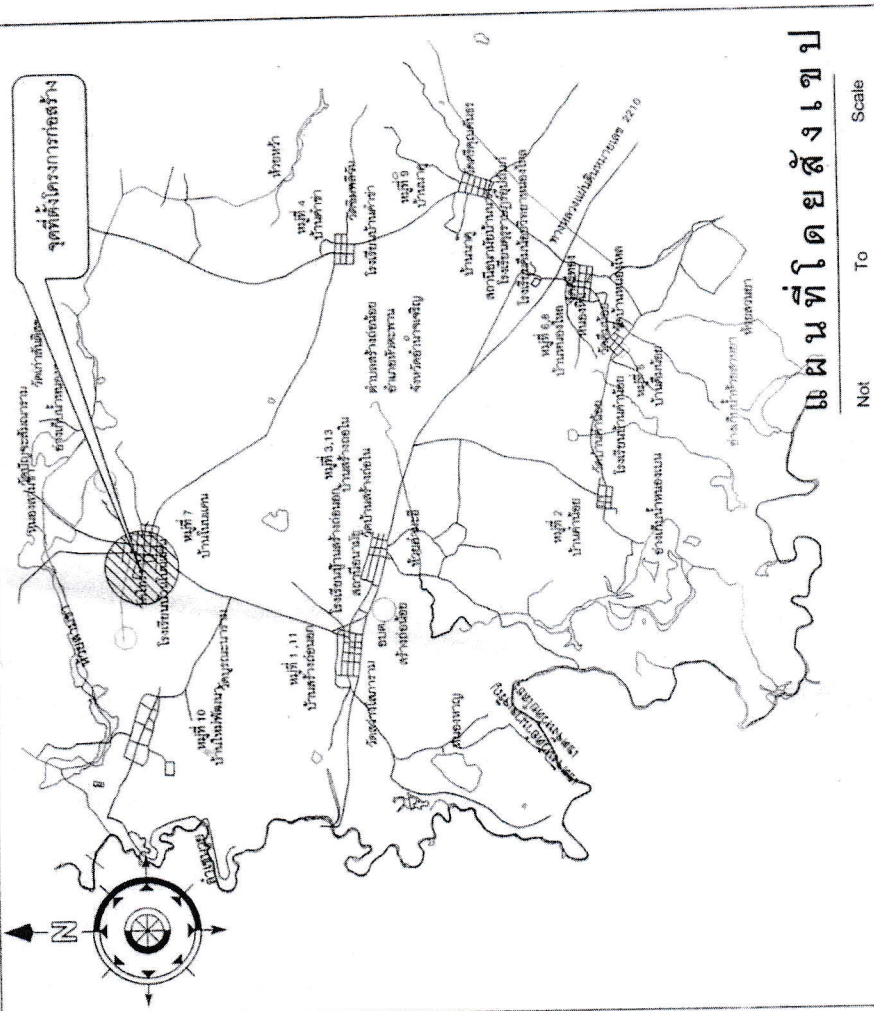
หน่วยงาน องค์การบริหารส่วนตำบลสร้างถ่อน้อย

อำเภอหัวตะพาน จังหวัดอำนาจเจริญ

ปีงบประมาณ 2563



ห้องประชุมอาคาร "ชาตภัทร" ชั้นที่ ๓
พลาซ่าศูนย์การค้าเมืองสีดาและกาฬสินธุ์ พ.ศ.๒๕๖๓ เลขที่ ๒

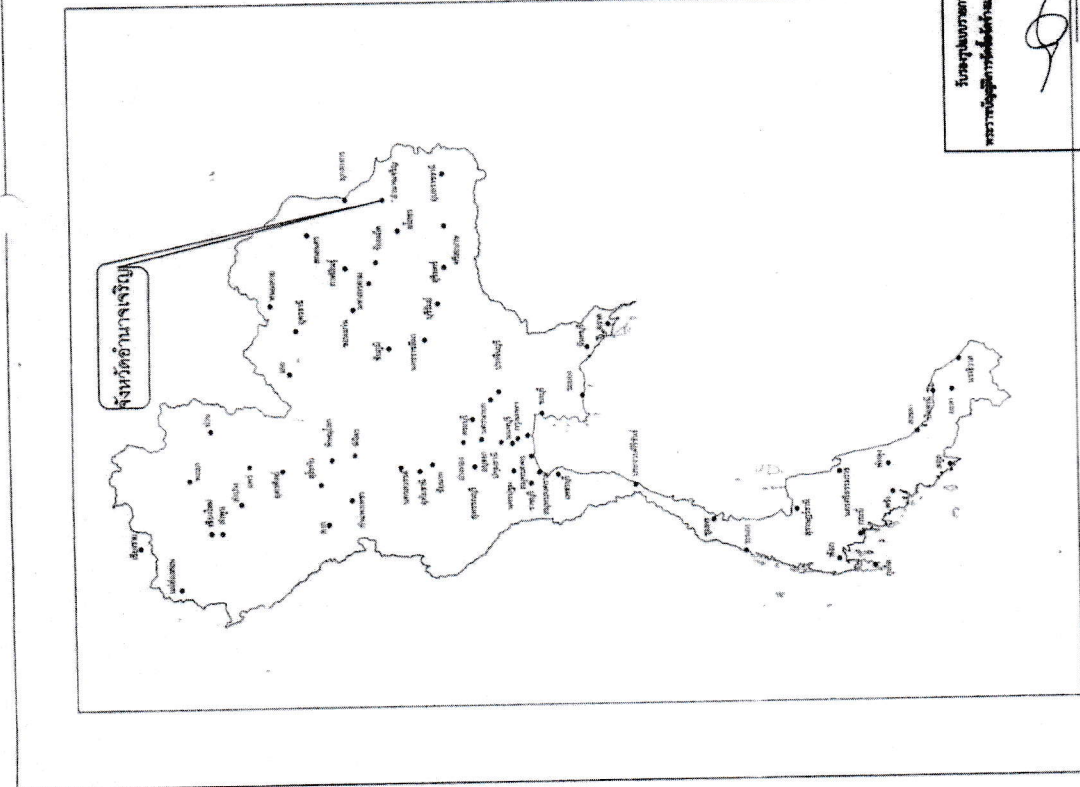
(เขตรักษาพันธุ์สัตว์ป่า)
พลาซ่า ๓๓.12661




แผนที่โดยสังเขป

Not To Scale

 องค์การบริหารส่วนตำบลสร้างถ่อน้อย		เห็นชอบ	 (นายสมิต เลืองใจ) ปลัด อบต. สร้างถ่อน้อย อนุมัติ
		สำรวจ/ออกแบบ	
แบบโครงการ ก่อสร้างถนนคอนกรีตเสริมเหล็ก ขนาดกว้าง 2.50-5.00 เมตร หน้า 0.15 เมตร	(นายสมิต เลืองใจ) นายช่างโยธาชำนาญงาน	ตรวจแบบ (นายยอดเทพ พรหมผล) ผู้อำนวยการกองช่าง	อนุมัติ
แสดงแบบ แผนที่โดยสังเขป	1	จำนวน - ส่วน 5	ว/ค/ป
ใช้แทนแผนที่	เลขที่แบบ	1	(นายคณัฐ พัทธังพรมณี) นายก อบต. สร้างถ่อน้อย



รับรองแบบร่าง "แบบสังข" ขนาดหน้า ๔
 พระราชบัญญัติว่าด้วยการขึ้นทะเบียนช่างก่อสร้าง พ.ศ. ๒๕๖๐ แห่งนี้

 (นายประสพ ภาณุบุตร)
 วิศวกรโยธา no.12861

หมายเหตุ 1. ในภาค 1 ปรากฏ จำนวนแบบที่ปรากฏในโครงการก่อสร้างนี้ ซึ่งอาจมีความแตกต่างไปจากแบบที่ปรากฏในโครงการก่อสร้าง
 2. โปรดดูที่ความละเอียดของแบบก่อสร้างที่แนบมาด้วย

องค์การบริหารส่วนตำบลสร้างถ่อน้อย อำเภอหัวตะพาน จังหวัดอำนาจเจริญ กรมส่งเสริมการปกครองท้องถิ่น กระทรวงมหาดไทย

โครงการก่อสร้างถนนคอนกรีตเสริมเหล็ก หมู่ที่ 7


รหัสทางหลวงท้องถิ่น สท.04-005

บ้านโนนแคน หมู่ที่ 7 ไป สายบ้านคำท่าหมู่ที่ 4

บ้านโนนแคน หมู่ที่ 7 ตำบลสร้างถ่อน้อย อำเภอหัวตะพาน จังหวัดอำนาจเจริญ

ขนาดกว้าง 5.00 เมตร ยาว 3,200 เมตร ทน 0.15 เมตร

หรือพื้นที่ก่อสร้างไม่น้อยกว่า 16,000 ตารางเมตร

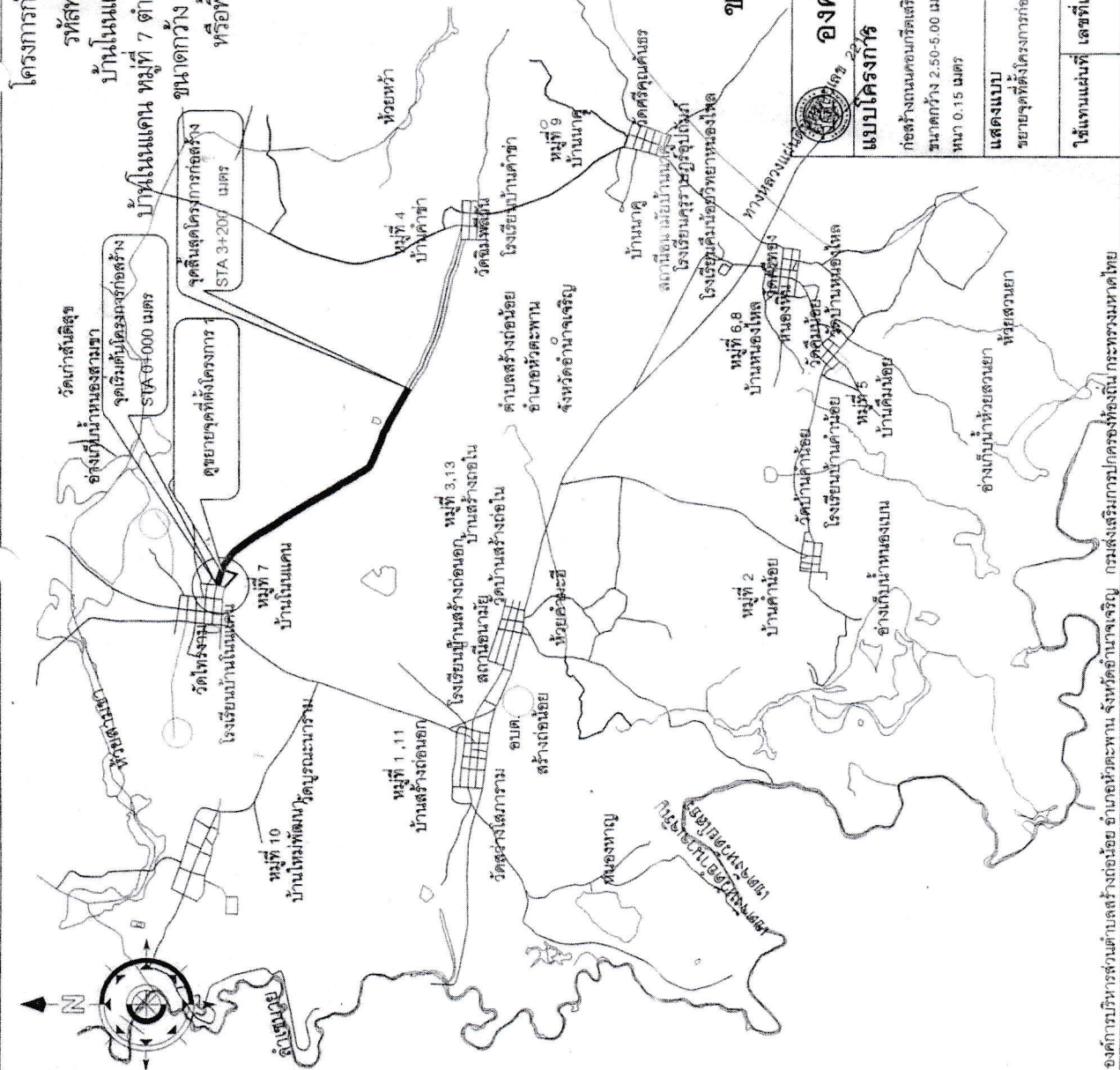


ขยายแผนที่ ดย สั ง เ ข ป

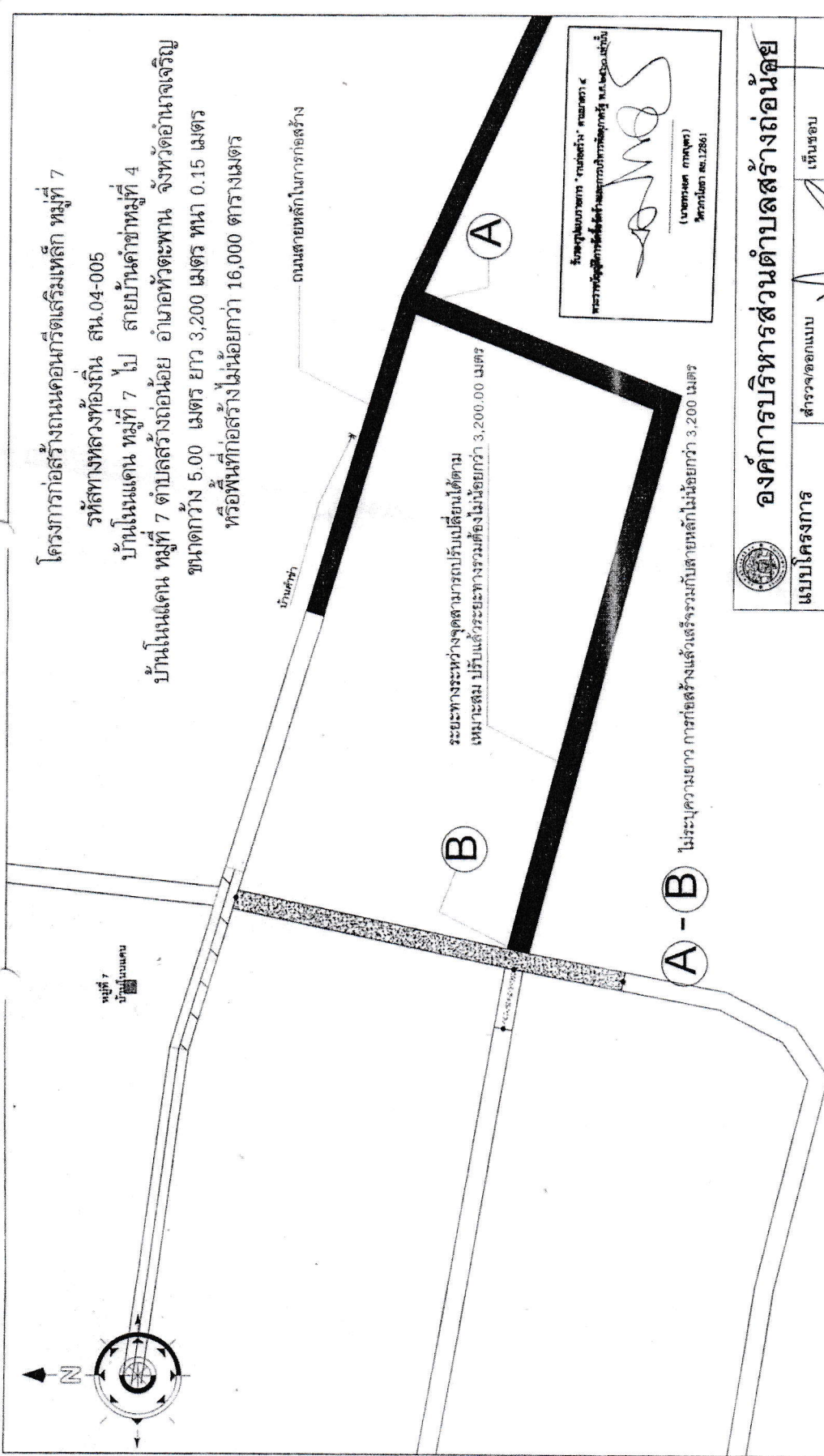
Not To Scale

องค์การบริหารส่วนตำบลสร้างถ่อน้อย

แบบโครงการ	ก่อสร้างถนนคอนกรีตเสริมเหล็ก ขนาดกว้าง 2.50-5.00 เมตร ทน 0.15 เมตร	สำรวจเขียนแบบ	เห็นชอบ
	แสดงแบบ ขยายจุดที่ตั้งโครงการก่อสร้าง	(นายสมชาย งามสะอาด) นายช่างโยธาชำนาญงาน	(นายสมคิด เสียงใต้) ปลัด อบต.สร้างถ่อน้อย
ไว้แทนแผนที่	เลขที่แบบ	ตรวจแบบ	อนุมัติ
		(นายสมชาย งามสะอาด) ผู้ช่วยราชการก่อสร้าง	(นายสมคิด เสียงใต้) ปลัด อบต.สร้างถ่อน้อย
จำนวน - แผ่น	2	จำนวน - แผ่น	5
ว/ด/ป		ว/ด/ป	



องค์การบริหารส่วนตำบลสร้างถ่อน้อย อำเภอหัวตะพาน จังหวัดอำนาจเจริญ กรมส่งเสริมการปกครองท้องถิ่น กระทรวงมหาดไทย



โครงการก่อสร้างถนนคอนกรีตเสริมเหล็ก หมู่ที่ 7
 รหัสทางหลวงท้องถิ่น สท.04-005
 บ้านโนนแดน หมู่ที่ 7 ไป สบายบ้านคำ หมู่ที่ 4
 บ้านโนนแดน หมู่ที่ 7 ตำบลสร้างถ่อน้อย อำเภอหัวตะพาน จังหวัดอำนาจเจริญ
 ขนาดกว้าง 5.00 เมตร ยาว 3,200 เมตร ทน 0.15 เมตร
 หรือพื้นที่ก่อสร้างไม่น้อยกว่า 16,000 ตารางเมตร

บริษัท อำนวยการบริหารส่วนตำบลสร้างถ่อน้อย
 (นายสมชาย งามบุญ)
 โทรสาร 045.12861

		องค์การบริหารส่วนตำบลสร้างถ่อน้อย	
แบบโครงการ ก่อสร้างถนนคอนกรีตเสริมเหล็ก ขนาดกว้าง 2.50-5.00 เมตร ทน 0.15 เมตร	สำรวจออกแบบ (นายสมชาย งามบุญ) นายช่างเทคนิคชำนาญงาน	เห็นชอบ (นายสมคิด เสียงใจ) ปลัด อบต. สร้างถ่อน้อย	อนุมัติ (นายอภิรักษ์ พิกุลกรพรมบดี) นายก อบต. สร้างถ่อน้อย
แสดงแบบ ชยาภรณ์ภิญโญ	ตรวจแบบ (นายยอดเพชร พรมทรัพย์) ผู้อำนวยการกองช่าง	จำนวน - แผ่น 5	ว/ด/ป 3
ใช้แทนแผนที่ เลขที่แบบ	เลขที่แบบ 3		

ขยายจุดที่ตั้งโครงการ 1

Not To Scale

